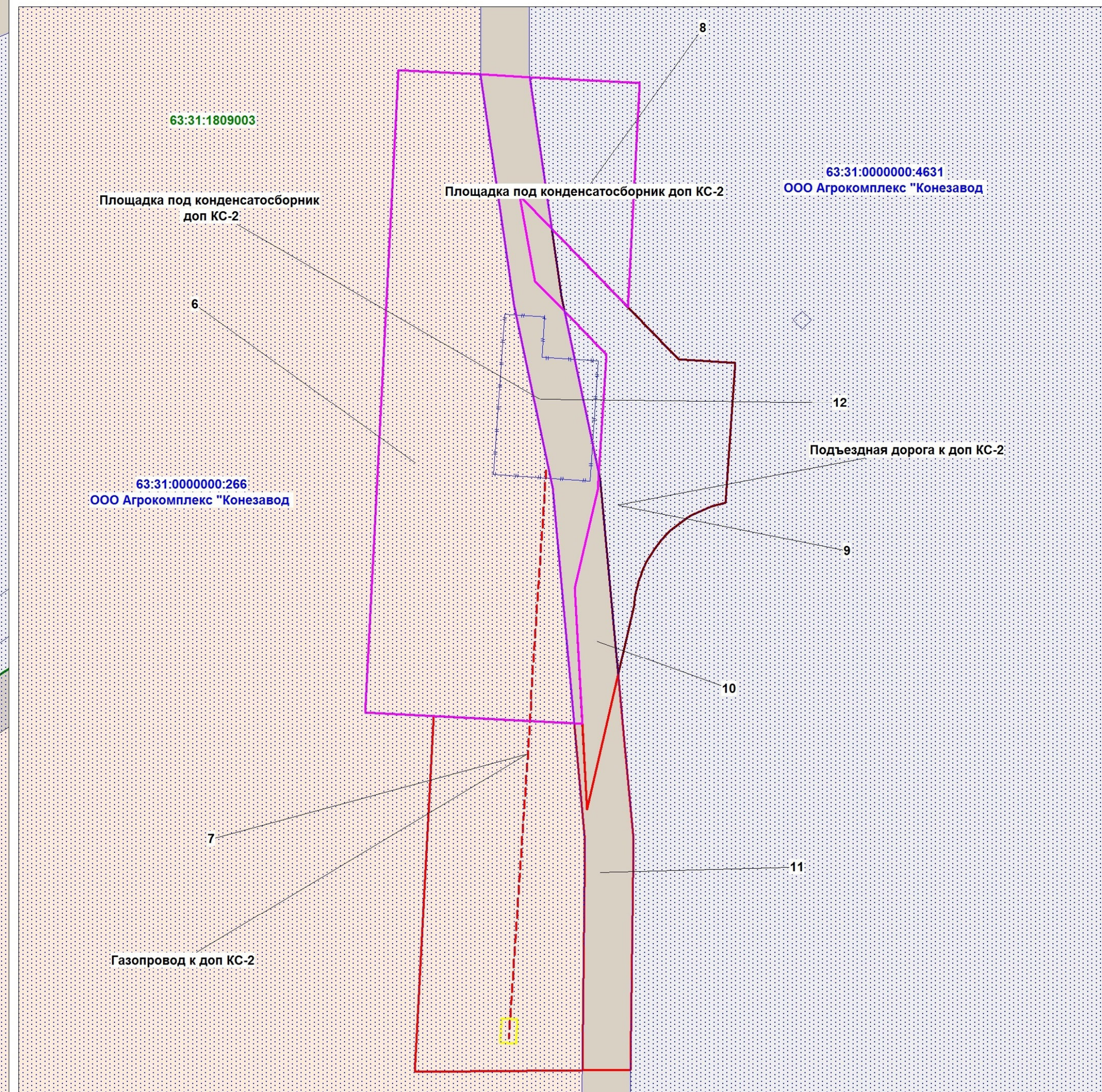
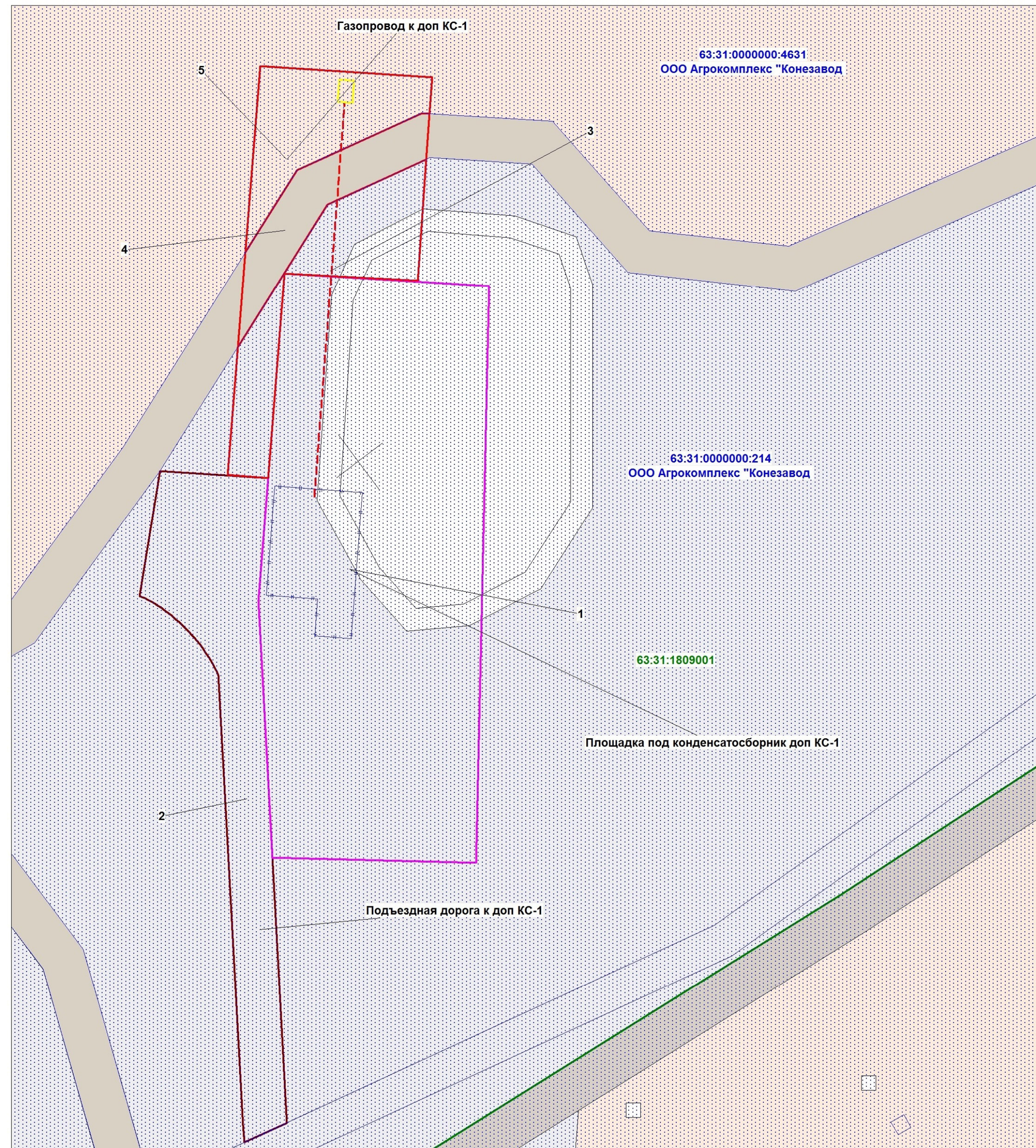
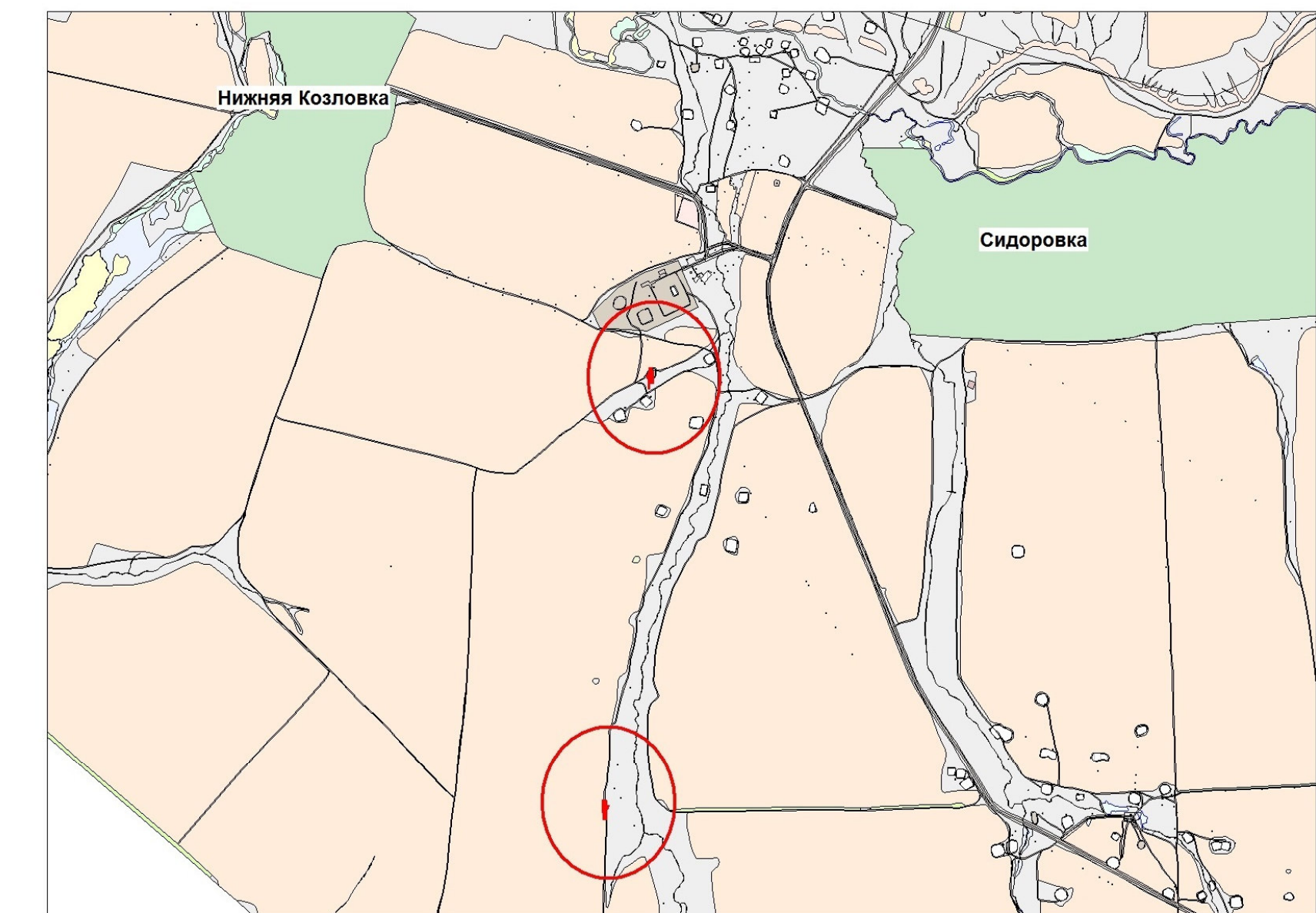


Схема границ разработки документации по планировке территории объекта АО «Самаранефтегаз»: 8583П «Реконструкция газопровода КС Козловская - вр. КС Козловская (установка конденсатосборников)» в границах сельского поселения Захаркино муниципального района Сергиевский Самарской области



ОБЗОРНАЯ СХЕМА



Данный объект состоит из следующих проектируемых сооружений:

1. Подъездная дорога к КС-1 - 100 м
2. Подъездная дорога к КС-2 - 100м
3. Площадка под конденсатосборник КС -2 - 0,24га
4. Площадка под конденсатосборник КС -1 - 0,24га
5. Газопровод КС -1 - 55м
6. Газопровод КС -2 - 70м

Заказчик: АО "Самаранефтегаз"		8583П «Реконструкция газопровода КС Козловская - вр. КС Козловская (установка конденсатосборников)» в границах сельского поселения Захаркино муниципального района Сергиевский Самарской области		
Разработал:	Кузьменко Е.В.	Подпись	Стадия	Лист
Проверил:	Чубенко М.А.		П	1
Н.контроль				1
Схема согласования места размещения объекта Масштаб 1 : 500			ООО "СамараНИПнефть"	